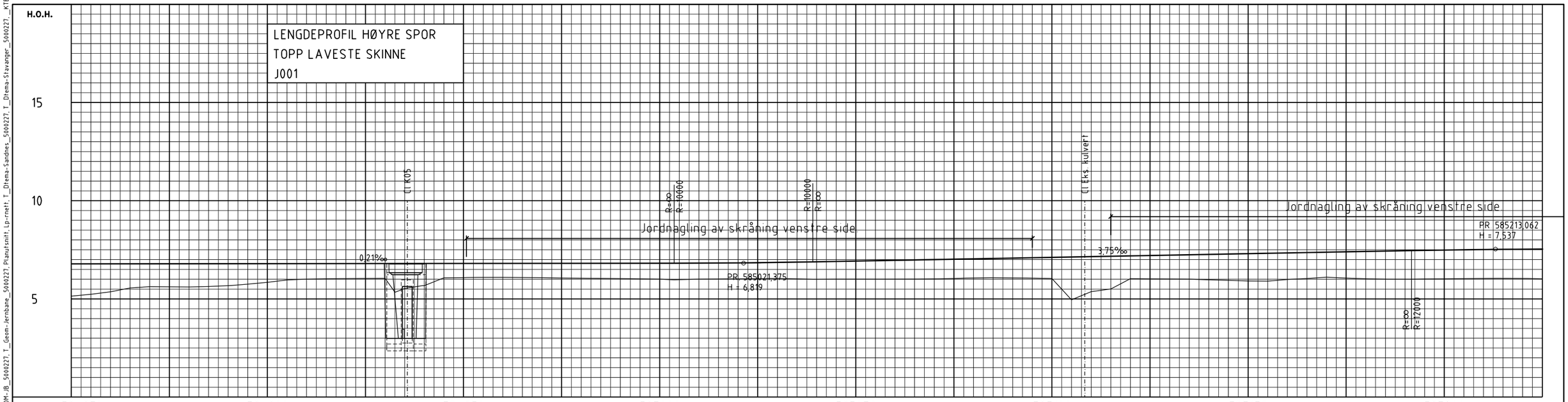

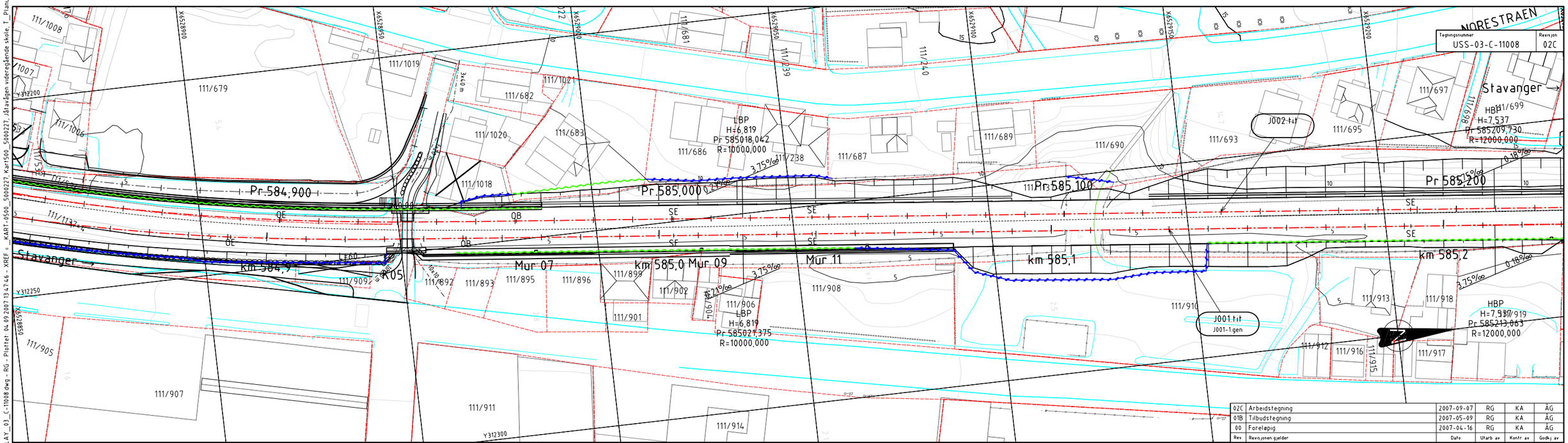

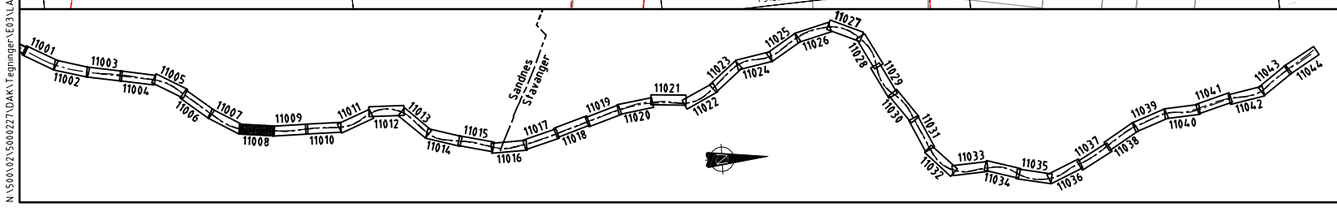

Tegnforklaring

- Eksist. grense
- Eksist. gjerde
- Eksist. spor
- Nytt spor
- Rekkverk
- Nytt gjerde
- Støyskjerm høy/lav
- Natursteinsmur

Henvisning:

D-tegn: Plan og profil veier.
F-tegn: Normalprofiler bane/vei.
G-tegn: Drensplaner bane/vei.
K-tegn: Konstruksjoner i linja.
O-tegn: Landskap og beplantning.
V-tegn: Spuntplaner.

J001.tit — Linje nr. (tit-tabell)
Vips — Vipsberegning

Rev.	Revisjonen gjelder	Dato	Utarb. av	Kontr. av	Godkj. av
02C	Arbeidstegning	2007-09-07	RG	KA	ÅG
01B	Tilbudstegning	2007-05-09	RG	KA	ÅG
00	Foreløpig	2007-04-16	RG	KA	ÅG

BYGGEPLAN
Jernbane
Plan og profil km 584,850 - 585,225

Sandnes kommune

Prosjekt: DOBBELTSPOR SANDNES - STAVANGER
Parsell: 00 Sandnes - Stavanger

Jernbaneverket

Målestokk (A1): 1:500 / 1:100
Oppdr. nr.: 5000227
Produsent: Norconsult
Prod. tegn. nr.
Erstatning for
Erstattet av
Dokument-/Tegningsnummer: USS-03-C-11008
Revisjon: 02C
Drifts dokument-/tegningsnummer
Revisjon

N:\5001\02\5000227\DAK\Tegninger\E03\LAY_03_C-11008.dwg - RG - Plottet 04.09.2007 13:47:46 - XREF = _KART-0500_5000227_Kart500_5000227, Jåtavågen videregående skole, T_Planutsnitt-Jernbane_5000227, _GEOM-VEI_5000227, _GEOM-JB_5000227, T_Geom-Jernbane_5000227, Planutsnitt, Lp-nett, T_Dtema-Sandnes_5000227, T_Dtema-Stavanger_5000227, _KTEMA_